



**CHALET ETXEAN - HASPARREN - PAYS  
BASQUE**

CHALET ETXEAN - HASPARREN -  
PAYS BASQUE

Location de vacances pour 6 personnes à Hasparren -  
Pays Basque

<https://chalet-etxean.fr>





Nathalie DEBOUDAUD


+33 6 84 96 21 98

**A** Chalet Etxean - Hasparren - Pays Basque :

Domaine Etxelia, 115 chemin Xixtartegia - Route de Cambo -64240 HASPARREN







## Chalet Etxean - Hasparren - Pays Basque

☆☆☆



Chalet



6

personnes  
(Maxi: 6 pers.)



3

chambres




52

m<sup>2</sup>

Le Chalet Etxean se situe au domaine Xapitalia à Hasparren. Proche de toute commodités, ligne de bus à 500 m, 800m des commerces de la ville. Vous bénéficierez des prestations proposées par le camping voisin, en outre de la piscine chauffée et couverte (à la période d'ouverture). Un séjour au vert, au calme, avec un très bon confort qu'offre le chalet. Il se situe en hauteur et domine les environs. A proximité de sites incontournables comme les grottes d'Oxocelhaya et Isturitz, la base de loisirs du Baigura, la ferme Agerria, la maison Arnaga.





**MEUBLÉ  
DE TOURISME**

★ ★ ★

2024 CLASSEMENT VALABLE 5 ANS  
MINISTÈRE CHARGÉ DU TOURISME

**ATOUT  
FRANCE**  
Agence de développement  
touristique de la France

## Pièces et équipements

<i>Chambres</i>	Chambre(s): 3 Lit(s): 5	dont lit(s) 1 pers.: 4 dont lit(s) 2 pers.: 1
<i>Salle de bains / Salle d'eau</i>	Salle de bains avec douche Sèche serviettes	Sèche cheveux
<i>WC</i>	Salle(s) d'eau (avec douche): 1 WC: 1 WC indépendants	
<i>Cuisine</i>	Cuisine américaine Combiné congélation Four à micro ondes	Appareil à raclette Four Lave vaisselle
<i>Autres pièces</i>	Terrasse	
<i>Media</i>	Télévision	Wifi
<i>Autres équipements</i>	Lave linge privatif	Matériel de repassage
<i>Chauffage / AC</i>	Chauffage	
<i>Exterieur</i>	Abri couvert Barbecue Terrain non clos	Abri pour vélo ou VTT Salon de jardin
<i>Divers</i>		

## Infos sur l'établissement



*Communs*

Entrée indépendante



*Activités*



*Réseaux*

Accès Internet



*Stationnement*

Parking

Parking à proximité



*Services*

Draps et linge de toilette fournis.  
Lits faits à l'arrivée.



*Extérieurs*

## Tarifs (au 05/03/25)

Chalet Etxean - Hasparren - Pays Basque

### Tarif standard

Tarifs en €:	Tarif 1 nuit en semaine (L, M, M, J, D)	Tarif 1 nuit en weekend (V ou S)	Tarif 2 nuits weekend (V+S)	Tarif 7 nuits semaine
du 01/03/2025 au 30/04/2025	95€	120€	200€	670€
du 30/04/2025 au 29/06/2025	120€	150€	250€	850€
du 29/06/2025 au 31/08/2025	200€	250€	475€	1490€
du 31/08/2025 au 30/09/2025	150€	200€	390€	1100€
du 30/09/2025 au 25/10/2025	120€	130€	250€	800€
du 25/10/2025 au 08/11/2025	130€	140€	270€	900€
du 08/11/2025 au 20/12/2025	95€	120€	200€	670€
du 20/12/2025 au 03/01/2026	130€	140€	270€	800€
du 03/01/2026 au 28/02/2026	95€	100€	180€	650€

## A savoir : conditions de la location

*Arrivée* A partir de 16 h 00, avec possibilité d'une arrivée indépendante.

*Départ* Au plus tard à 10 h 00

*Langue(s)  
parlée(s)*

*Annulation/  
Prépaiement/  
Dépot de  
garantie*

*Moyens de  
paiement* Chèques bancaires et postaux Chèques Vacances  
Espèces Virement bancaire

*Ménage* inclus

*Draps et Linge  
de maison* Draps et/ou linge compris

*Enfants et lits  
d'appoints* Lit bébé

*Animaux  
domestiques* Les animaux sont admis.



## Mes recommandations



### Restaurant Les Tilleuls

+33 5 59 29 62 20  
1, place Verdun

HASPARREN



Au centre ville d'Hasparren, en face de la mairie, le restaurant des Tilleuls est une maison basque traditionnelle, accueillante et bien tenue. Mayalen, la maîtresse des lieux vous fera découvrir une cuisine classique et copieuse. Au bar dans un décor rustique pour déguster un plat, ou à l'étage dans une salle plus feutrée. A base de produits de qualité, un choix important de mets vous sont réservés : piperade avec jambon, piquillos farcis à la morue, chipirons à la plancha...



### Restaurant Hordago

+33 5 59 25 85 15  
12 rue de Navarre

0.3 km  
HASPARREN



Au cœur de la ville d'Hasparren, direction le village de La Bastide Clairence, le restaurant Hordago vous ouvre ses portes et sa terrasse pour vous proposer une cuisine basque et authentique. Côté bar, vous pourrez boire un verre, déguster quelques tapas et suivre les rencontres sportives dans une ambiance conviviale. En cuisine, Jean-Marie vous proposera ses spécialités basco-espagnoles : cote de boeuf, magret, merlu à l'espagnole entier et pour deux personnes, parillade de poissons, moules farcies... Différents mets que vous pourrez déguster aux beaux jours en terrasse. Et si l'envie de découvrir nos traditions vous prend, venez déguster le mardi matin, jour de marché, le "petit déjeuner à l'assiette" : pieds de cochon, oeuf jambon, langue de boeuf....



### Ferme Auberge Komeiteko Borda

+33 5 59 20 00 01 +33 6 89 38 28  
99

[http://www.ferme-auberge-komeiteko-b...](http://www.ferme-auberge-komeiteko-borda.com)

4.1 km  
HASPARREN



C'est sur les hauteurs d'Hasparren, quartier Urcuray sur la route de Cambolles-Bains que se trouve la ferme auberge de Komeiteko Borda, aux pieds du Mont Ursuia. Ce lieu paisible réjouira autant les fins gourmets que les amateurs de paysages panoramiques. Sur place, les produits sont de qualité et les goûts authentiques. C'est une cuisine basque traditionnelle qui vous sera proposée, avec des menus élaborés en fonction de la disponibilité des produits de la ferme. Ils peuvent donc évoluer à tout moment, laissant place à une variété de produits proposés issus de la ferme familiale : agneau de lait, canard gras et porcs fermiers.



### Restaurant La Gaita

+33 5 59 37 69 05 +33 6 77 89 59  
83

D119

<https://www.baigura.com/la-gaita>

8.1 km  
MENDIONDE



Situé dans les locaux de la base de loisirs du Baigura, à Mendionde le bar restaurant La Gaita profite d'un cadre verdoyant, aux pieds des montagnes basques, dans un espace chaleureux et accueillant. Il vous ouvre ses portes toute l'année et vous propose une cuisine raffinée avec des produits variés et de saison. Que ce soit pour boire l'apéro, partager une planche apéro entre amis, s'accorder une pause gourmande en famille ou déguster une délicieuse coupe glacée, « La Gaïta » est l'adresse qu'il vous faut. L'été, le chef vous propose de belles assiettes combinées et de belles salades gourmandes, un régal pour les papilles.



### Restaurant Trinquet Doxpi

+33 5 59 93 81 46  
80 place du marché

12.5 km  
ESPELETTE



Restaurant situé au centre du village avec une salle spacieuse et rénovée ainsi qu'une belle terrasse donnant sur la place du marché. Le chef vous propose une cuisine traditionnelle et copieuse qui vous permettra de découvrir des plats typiques du Pays Basque comme par exemple le axoa.. Les groupes sont les bienvenus toute l'année sur réservation.

# Mes recommandations (suite)

Toutes les activités en Adour

Découvrir

# EN PAYS BASQUE

OFFICE DE TOURISME PAYS BASQUE

[WWW.EN-PAYS-BASQUE.FR](http://WWW.EN-PAYS-BASQUE.FR)

## Euskal Herrian



### Restaurant Ur Hegian

+33 5 59 29 91 16

2131, Dantxarinoko bidea

<http://www.hotel-ur-hegian.com>

17.9 km  
AINHOA



Situé au cœur du Pays Basque dans la commune d'Ainhoa, quartier Dancharia, l'un des "Plus Beaux Villages de France". L'hôtel restaurant Ur Hegian existe depuis 3 générations. La famille lthurbide vous accueille pour un moment de détente. Restaurant de cuisine traditionnelle, plats savoureux et généreux... Dans une grande salle aux baies vitrées, séparée par une verrière.



### Café Ttipia

+33 5 59 37 11 96

2 place Floquet

<http://www.cafettipia.com>

25.2 km  
SAINT-JEAN-PIED-DE-PORT



Au cœur de Saint-Jean-Pied-de-Port, venez découvrir le café Ttipia, restaurant brasserie où vous dégusterez une cuisine simple et goûteuse avec salades campagnardes, végétariennes, aux chipirons, morue à l'espagnol, axoa de veau en permanence, Saint Jacques, gibier...selon le moment. Cuisine à la braise (Asador) proposée dans une ambiance chaleureuse avec une équipe professionnelle sympathique. Simplicité, convivialité et partage s'allient au Café Ttipia.



### Crêperie Kuka

+33 5 59 49 08 86 / +33 7 83 87 27

54

1 rue de l'église

25.3 km  
SAINT-JEAN-PIED-DE-PORT



Située au cœur de la vieille Cité de Saint-Jean-Pied-de-Port, au pied de l'Eglise et à la croisée des chemins de Saint-Jacques de Compostelle, la crêperie Kuka vous propose une charmante halte gourmande. Côté salé : mariages subtiles entre recettes propres à l'identité culinaire basque et les galettes de sarrasin (sans gluten!) dont la crêpière a appris les mille et un secrets auprès d'une bretonne. Mais aussi des créations plus étonnantes : du salé-sucré, de l'exotisme...Côté sucré : nous proposons un large choix de crêpes sucrées comme caramel-beurre salé, crème de biscuit, nutella, pénitence du pèlerin... Un excellent accueil vous sera réservé ! Taloas, galettes et crêpes à emporter !



### Café de la Paix

+33 5 59 37 00 99

4 place Floquet

<https://cafedelapaix-saintjean.com/>

25.3 km  
SAINT-JEAN-PIED-DE-PORT



Le restaurant le Café de la Paix est situé au cœur de la cité de Saint-Jean-Pied-de-Port, en plein centre ville. Vous pourrez déjeuner ou dîner en terrasse et goûter de nombreux plats traditionnels. Vous découvrirez et apprécierez une cuisine à base de produits locaux (foie gras mi cuit maison, magret de canard, côte de bœuf, boudin, saucisses confites...). Le Café de la Paix propose également une restauration plus rapide avec une brasserie, pizzas, salades, tartes, sandwichs... Possibilité accueil de groupes (100 personnes).



### Initiation Pelote Basque Oihan Borteyru

+33 6 79 38 22 34

HASPARREN



La pelote basque est le sport roi dans notre région. Un véritable sport qui se décline sous la forme de plusieurs jeux. Spécialités pratiquées : main nue, pala, xare et chistera. Elle peut se pratiquer à tout âge, en famille ou entre amis. La pelote basque est un élément fondamental de la culture des basques, au même titre que la langue, la gastronomie, la danse et le chant. Durée de l'activité : 1h30 de sensations nouvelles et de découvertes. Activité réalisée au plus proche de votre lieu de résidence.



# Mes recommandations (suite)

Toutes les activités en Adour

Découvrir

# EN PAYS BASQUE

OFFICE DE TOURISME PAYS BASQUE

[WWW.EN-PAYS-BASQUE.FR](http://WWW.EN-PAYS-BASQUE.FR)

## Euskal Herrian



### Cinéma Hasparren

+33 5 59 29 18 63

7 rue Jats

<http://www.moncine.fr>

0.2 km

HASPARREN



Dans le village basque de Haparren, la Salle Haritz Barne, située au centre ville non loin de l'église, projette tous vos films préférés pour un moment convivial en famille ou entre amis. Des séances vous sont proposées tout au long de la semaine. Application d'un tarif réduit tous les lundis, tarifs étudiants et moins de 14 ans sur présentation de justificatif. Possibilité d'adhésion au cinéma pour 6 mois (renouvelable). Le cinéma est accessible aux malentendants et malvoyants.



### Escape Game Chapelle du Sacré Coeur

+33 5 59 29 62 02

Route des Missionnaires

0.5 km

HASPARREN



L'escape game se trouve à l'intérieur de la Chapelle du Sacré Coeur, classé Monument Historique. Saurez-vous trouver le trésor et s'échapper à temps? Pensez à vous inscrire. Groupes d'adultes ou en famille de 4 à 6 personnes maximum. Selon le nombre d'inscrits, vous pourrez être amené à partager l'aventure avec d'autres personnes. 3 créneaux à 15h, 16h, 17h.



### Ferme équestre Urkodea

+33 5 59 29 15 76 +33 6 26 57 13 25

<http://www.urkodea.com>

1.0 km

HASPARREN



La ferme Urkodea vous accueille au cœur du Pays basque, en pleine nature à deux km du centre-ville de Hasparren, pour des balades à cheval. Elle vous propose des balades de deux heures avec un encadrement diplômé, sur l'Ursuia et dans le quartier Zelai, où vous profiterez ainsi de jolis paysages de montagne. Pour les plus aguerris, elle organise aussi des randonnées d'un ou plusieurs jours en itinérance sur réservation pour des groupes de huit cavaliers maximum.



### Terra Aventura - Cette bastide, il lui manque une case !

+33 5 59 29 65 05

<https://www.terra-aventura.fr/>

6.4 km

LA BASTIDE-CLAIRENCE



Connaissez-vous le village de La Bastide - Clairence ? Labellisé " Bastide d'Aquitaine " et " Plus beau village de France ", il mérite votre détour. Son tracé géométrique constitue le terrain de jeu idéal. Avec la truculente Zabèth, passionnée par la grande et la petite histoire, déplacez-vous dans ses ruelles, vers sa place, avancez sur ce damier à grande échelle. Tout en vous amusant, vous découvrirez un patrimoine rare et original. Munissez-vous de l'application Terra Aventura, 100 % famille, et partez à la découverte de cette bastide gasconne et navarraise du XIVème siècle.



### Petit Train du Site de Baigura

+33 5 59 37 69 05 +33 6 84 78 65 09

D119 - Route de Louhossoa à Hélette

<http://baigura.com>

8.3 km

MENDIONDE



La base de loisirs est située sur la commune de Mendionde, entre Hélette et Louhossoa. Le petit train du Baigura permet d'accéder au sommet, à 897 mètres d'altitude, en une demi-heure. De là, un magnifique panorama sur les sommets du Pays Basque et du Béarn ainsi sur l'océan s'offre à nous. Une table d'orientation permet de se situer et ainsi découvrir le nom des sommets avec leur altitude. Il est possible de faire une randonnée de 3 heures depuis le sommet, ou de s'arrêter à mi-pente pour aller marcher sur le sentier découverte agrémenté d'explication sur la faune, la flore et la géologie du massif. Aire de jeu, lieu de pique nique idéal au pied de la montagne.

# Mes recommandations (suite)

Toutes les activités en Adour


Découvrir

# EN PAYS BASQUE

OFFICE DE TOURISME PAYS BASQUE

[WWW.EN-PAYS-BASQUE.FR](http://WWW.EN-PAYS-BASQUE.FR)

## Euskal Herrian



### Aire de Pique-nique de la Base de Loisirs du Baigura

+33 5 59 37 69 05 +33 6 84 78 65 09

RD 119 Route de Louhossoa

8.4 km  
MENDIONDE



Profitez de l'écrin de verdure qu'offre le Baigura, afin de promener vos touts petits à dos de poneys aux alentours de la base d'accueil ! Une activité tous publics sur la Base de Loisirs ! On peut retrouver son âme d'enfant avec le maxi aéro-trampoline, la machine à sauter ludique qui procure des sensations uniques. Aire de pique-nique, balançoires, terrain de jeux... verdure, parc ombragé.



### Base de Loisirs du Baigura

+33 5 59 37 69 05 +33 6 84 78 65 09

Route de Hélette à Louhossoa

<http://www.baigura.com>

8.4 km  
MENDIONDE



La base de loisirs est située au pied du massif du Baigura, montagne du Pays Basque culminant à 897 m de hauteur, à 12 km de la ville d'Hasparren. Des animateurs passionnés engagés dans un tourisme durable vous proposent une multitude d'activités de plein air : parapente, TTT, VTT, escalade, canyoning, sentiers de randonnées balisés (45 km) au départ de la base, balade en poneys, massothérapeute, yoga. Sensation et sentiment de liberté seront au rendez-vous. dans le respect des activités agro pastorales. Vous pouvez vous restaurer sur place au bar restaurant La Gaita. Une aire de pique-nique agrémentée d'une aire de jeux est également à la disposition des familles, ou entre amis, un lieu de détente face à la montagne. Parking aménagé.



### Terra Aventura - Têtu comme un Bidachot

+33 5 59 56 03 49

<https://www.terra-aventura.fr/>

17.3 km  
BIDACHE



"Bidache est un village plein de surprises, petites ruelles, ancien chemin de rondes et château imposant... On y trouve la pierre de Bidache, la plus dure du monde qui a donné son nom gascon aux têtus, les tignous ! Suivez Zouti le bricoleur qui prend toujours soin de son matériel de taille de pierre et résolvez l'énigme de Bidache..." C'est l'activité touristique idéale à pratiquer en famille ou entre amis. Munis de l'application Terra Aventura, 100% gratuite, partez à l'aventure et découvrez la "cache" et le trésor qu'elle contient ! Parcours également disponible au format papier au bureau d'accueil touristique. Durée 1h, niveau facile.



### Escape Game Château de Gramont

+33 5 59 56 03 49


Allée de Gramont

<https://www.en-pays-basque.fr/territoire>

17.8 km  
BIDACHE



Enfermés dans l'enceinte du Château de Gramont à Bidache, vous aurez 60 minutes pour résoudre les énigmes et vous libérer. "C'est la première semaine de travail du guide au Château, son prédécesseur a dû être hospitalisé en urgence en hôpital psychiatrique. Notre nouvelle guide n'est pas rassurée, elle dit entendre des voix et est désormais convaincue que le château est hanté. Elle a d'ailleurs retrouvé une lettre de son prédécesseur qui va dans ce sens et a entendu un message du fantôme indiquant que si son âme n'est pas apaisée dans une heure, toutes les personnes présentes au Château seront damnées à tout jamais." Réservation obligatoire. Voir conditions sur le site internet.



### Forêt d'Ustaritz

+33 5 59 93 00 44

16.1 km  
USTARITZ



Au sud ouest de la commune et sur une superficie de 650 hectares, la forêt d'Ustaritz (Uztaritzeko oihana) est l'endroit idéal pour se mettre au vert. Une belle promenade agrémentée de tables de pique-nique. Au cours de vos balades, vous découvrirez la table d'orientation, les célèbres palombières des petits cours d'eau et des sentiers boisés. Une faune et flore variées habitent cette forêt classée dans le réseau Natura 2000.





### Réserve Naturelle de Chourroumillas

+33 5 59 70 58 37

<https://www.reserves-naturelles.org/err>

16.5 km

📍 ARCANGUES



L'étang de Chourroumillas est situé sur les communes d'Arcangues et de Bassussarry. Le nom "Chourroumillas" ou Chourroumilatch, Xurrumilatx en langue basque, signifie "mille petits filets d'eau". Outre l'étang de près de 2 hectares qui fait partie du bassin versant de la Nive et le moulin désaffecté, on trouve sur le site des milieux naturels diversifiés : ruisseaux et mares, prairies mésophiles, prairies humides, mégaphorbiaies, chênaies, saussaies marécageuses et aulnaie.



### Lac de Saint-Pée-sur-Nivelle

+33 5 59 54 10 19  
RD 918

18.0 km

📍 SAINT-PEE-SUR-NIVELLE



A 13 km de la mer et à 8 km de la frontière espagnole, au pied de la montagne, dans un cadre unique de verdure, le lac de Saint-Pée-sur-Nivelle avec sa plage de sable fin est un paradis pour les familles. Ce site vous offre de multiples activités : une base de loisirs Aquazone, de nombreux toboggans, des pédalos, du canoë, des stand-up paddle, 2 terrains de tennis, pêche, des aires de pique-nique sous les arbres, des jeux pour enfants... Une balade de 3 km fait tout le tour du lac. La baignade est surveillée en juillet et août.



### Table d'orientation Itarako d'Ascarat

22.4 km

📍 ASCARAT



Au cœur du Pays Basque, autour de Saint-Etienne-de-Baïgorry et Saint-Jean-Pied-de-Port, le vignoble d'Irouléguay est implanté sur les pentes des Pyrénées occidentales et fait partie des plus petits vignobles de montagne de France. Venez découvrir le magnifique panorama depuis la table d'orientation d'Ascarat. Accessible en voiture sur la première partie de l'itinéraire. Les derniers 300 mètres devront se faire à pied. Depuis la table d'orientation, profitez d'un magnifique point de vue sur les vignes et la vallée de Saint-Jean-Pied-de-Port.



### Montagne de La Rhune

+33 5 59 54 20 14  
Mairie

26.3 km

📍 SARE



Montagne mythique du Pays Basque, avec un sommet à 905m d'altitude dominant à perte de vue les côtes françaises et espagnoles ; offrant ainsi un très beau panorama par temps dégagé. Ascension possible grâce au train à crémaillère, au départ du col de Saint Ignace, ou à pied au départ des villages de Sare, Ascain ou Urrugne (entre 2h, 2h30 d'ascension environ avec 700m de dénivelé).



### La Corniche basque

+33 5 59 54 60 80  
Route de la Corniche

33.6 km

📍 URRUGNE



Dans un souci sécuritaire, le sentier du littoral est interdit à toute circulation piétonnière entre la sortie de la commune de Ciboure et l'entrée du domaine d'Abbadia sur la commune d'Hendaye. Pour le moment, la route de la Corniche reste ouverte aux voitures mais certaines voies subiront des aménagements. Depuis 2019, le Département des Pyrénées-Atlantiques a mené plusieurs études géotechniques sur la Corniche Basque. Les conclusions ont mis en évidence que le sentier du littoral et la route de la Corniche présentent de nombreux secteurs à risque d'effondrement. Des effondrements locaux se sont déjà produits et il s'avère qu'ils pourraient se déclencher de manière brutale sans signe préalable permettant de les anticiper.

# Mes recommandations (suite)

Toutes les activités en Adour

Découvrir

# EN PAYS BASQUE

OFFICE DE TOURISME PAYS BASQUE

[WWW.EN-PAYS-BASQUE.FR](http://WWW.EN-PAYS-BASQUE.FR)

## Euskal Herrian



### Forêt d'Iraty : panoramas époustoufflants

+33 5 59 28 51 29

<http://www.chalets-iraty.com>

44.6 km

LARRAU



La forêt d'Iraty, un trésor naturel caché au cœur du Pays basque et de la Navarre, est la plus grande hêtraie d'Europe, s'étendant sur environ 17 000 hectares. Les montagnes environnantes offrent un panorama à couper le souffle. Les bergers, avec leurs troupeaux de brebis, sont les gardiens de la montagne, contribuant non seulement à l'entretien des pâturages, mais aussi à la préservation de l'écosystème en maintenant un équilibre délicat entre l'homme et la nature. Pour les amateurs d'activités en plein air, Iraty offre un terrain de jeu exceptionnel. Que vous soyez passionné de randonnée, à la recherche de sentiers à conquérir en VTT ou désireux d'explorer les chemins en trottinette, vous trouverez votre bonheur. C'est également un lieu privilégié pour l'observation des oiseaux, invitant à faire une pause dans le rythme effréné de la vie quotidienne pour savourer l'instant présent.



### Passerelle d'Holzarte

+33 5 59 28 62 80# +33 5 59 28 51 28

52.4 km

LARRAU



La passerelle d'Holzarte est un joyau dans le cœur verdoyant de la province de la Soule, sur la commune de Larrau. Perchée à une hauteur vertigineuse de plus de 180 mètres au-dessus des gorges d'Olhadubi, elle offre une expérience de randonnée absolument unique et des vues à couper le souffle. Elle fut construite dans les années 1920 pour faciliter le mouvement des ouvriers forestiers. L'accès s'effectue par une randonnée d'environ une heure (aller), balisée en jaune. Le sentier est exigeant et requiert des chaussures de marche adéquates. Les efforts déployés sont grandement récompensés par la splendeur des paysages. Pour ceux qui aspirent à davantage d'aventure, la boucle complète dure 5h30. Pour remédier au problème de stationnement, une navette partant de Tardets est mise en service (ligne 60), fonctionnant du lundi au dimanche de mi-juillet à mi-août.



### Eglise Saint Jean Baptiste

+33 5 59 29 62 02# +33 5 59 29 60 07

Place Verdun

HASPARREN



### Atelier Cuir Arano

+33 6 74 71 85 62  
66 rue de l'Ursuia

<http://www.creation-atelier-cuir.com/>

0.2 km

HASPARREN



### Chapelle du Sacré Coeur

+33 5 59 29 62 02  
Route des Missionnaires

0.5 km

HASPARREN





# Mes recommandations (suite)

Toutes les activités en Adour

Découvrir

OFFICE DE TOURISME PAYS BASQUE

[WWW.EN-PAYS-BASQUE.FR](http://WWW.EN-PAYS-BASQUE.FR)

# EN PAYS BASQUE

## Euskal Herrian



### Visites guidées Office de tourisme Pays Basque - Adour

+33 5 59 29 65 05  
Place des Arceaux

<https://www.en-pays-basque.fr/territoire>  
6.4 km

LA BASTIDE-  
CLAIRENCE



4



### La Bastide-Clairence, classé "les plus beaux villages de France"

+33 5 59 29 65 05  
Place des Arceaux

<https://www.en-pays-basque.fr/territoire>  
6.4 km

LA BASTIDE-  
CLAIRENCE



5



### Jean Marie Rimbault - Souffleur de verre

+33 6 88 23 86 16  
D918 Route de Saint Jean Pied de Port  
<http://jmrverre.com>

8.5 km  
LOUHOSSOA



6



### Makhila Ainciart Bergara

+33 5 59 93 03 05  
75 Plazako bidea

<http://www.makhila.com>

11.0 km  
LARRESSORE



7



### Chapelle de Notre Dame de l'Aubépine

+33 5 59 29 93 99

16.9 km  
AINHOA



8

# Mes recommandations (suite)

Toutes les activités en Adour

Découvrir

OFFICE DE TOURISME PAYS BASQUE

[WWW.EN-PAYS-BASQUE.FR](http://WWW.EN-PAYS-BASQUE.FR)

# EN PAYS BASQUE

## Euskal Herrian



### Le Château de Gramont

+33 5 59 56 03 49

Allée de Gramont

<https://www.en-pays-basque.fr/territoire>

17.5 km  
BIDACHE



### Ortillopitz, La Maison Basque de Sare du XVIIe siècle

+33 5 59 85 91 92

875 Igeltsutegiko bidea

<http://www.ortillopitz.com>

23.8 km  
SARE



### Grottes Préhistoriques de Sare

+33 5 59 54 21 88

2280 Lezeko bidea

<https://www.grottesdesare.fr>

25.1 km  
SARE



### Prison dite des Évêques

+33 5 59 37 00 92#+33 5 59 37 03  
57

41 rue de la Citadelle

<http://www.st-jean-pied-de-port.fr>

25.2 km

SAINT-JEAN-PIED-DE-PORT



### Porte Saint-Jacques à Saint-Jean- Pied-de-Port

+33 5 59 37 00 92

Rue de la Citadelle

<http://www.st-jean-pied-de-port.fr>

25.2 km

SAINT-JEAN-PIED-DE-PORT





# Mes recommandations (suite)

Toutes les activités en Adour

Découvrir

OFFICE DE TOURISME PAYS BASQUE

[WWW.EN-PAYS-BASQUE.FR](http://WWW.EN-PAYS-BASQUE.FR)

# EN PAYS BASQUE

## Euskal Herrian



### Citadelle de Saint Jean Pied de Port

+33 5 59 37 03 57

<http://www.saintjeanpieddeport-paysbasque.com>

25.9 km

SAINT-JEAN-PIED-DE-PORT



### 1910 Lartigue, créateur tisserand de linge basque

+33 5 59 26 81 81

<http://www.lartigue1910.com>

26.5 km

ASCAIN



### Église Saint-Jean-Baptiste

+33 5 59 26 08 81

Rue Gambetta

28.9 km

SAINT-JEAN-DE-LUZ



### Maison Louis XIV

+33 5 59 26 27 58

Place Louis XIV

<http://www.maison-louis-xiv.fr/>

29.0 km

SAINT-JEAN-DE-LUZ



### Fort de Socoa

+33 5 59 47 64 56

30.6 km

CIBOURE







# Mes recommandations (suite)

Toutes les activités en Adour

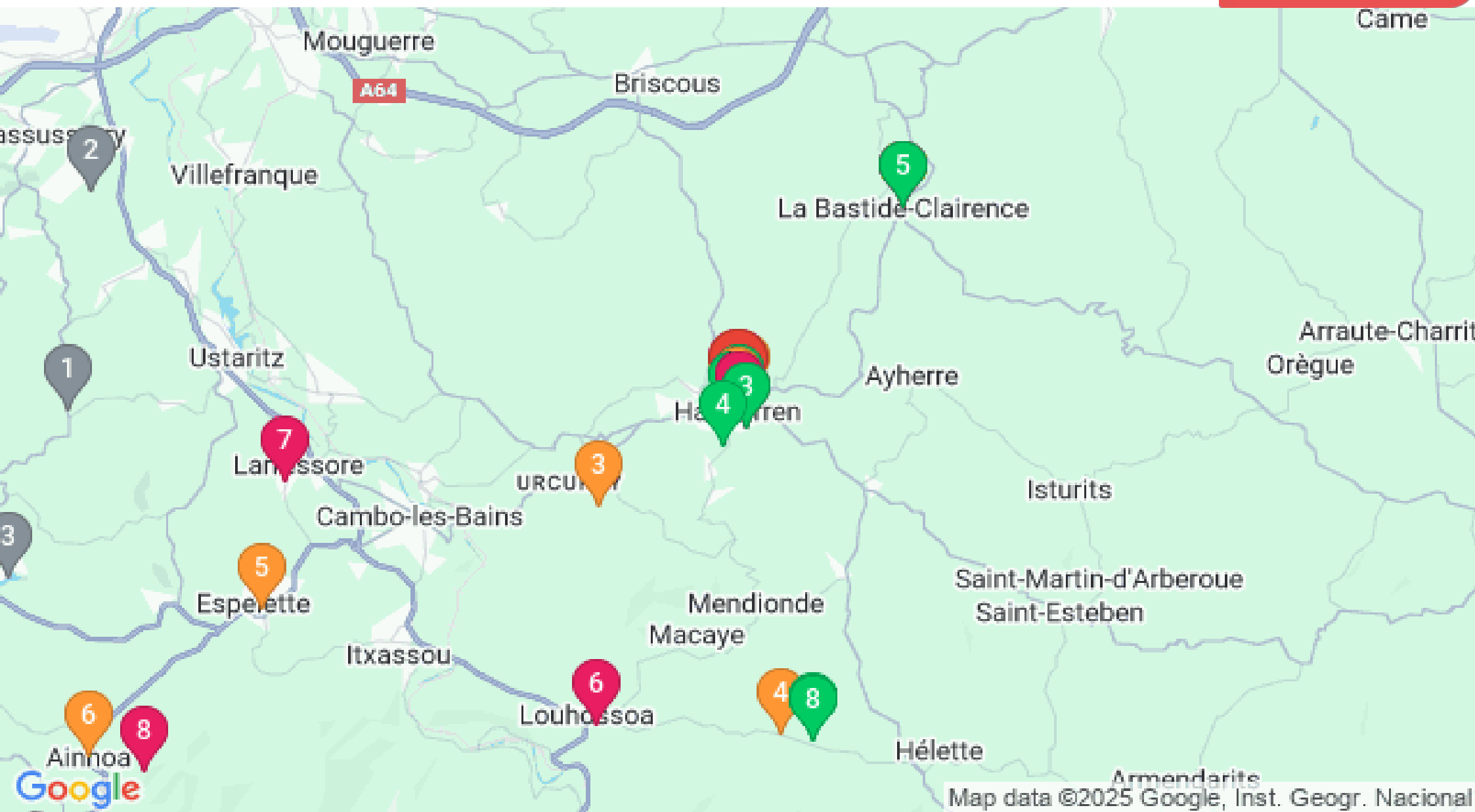
Découvrir

# EN PAYS BASQUE

OFFICE DE TOURISME PAYS BASQUE

[WWW.EN-PAYS-BASQUE.FR](http://WWW.EN-PAYS-BASQUE.FR)

Euskal Herrian



Map data ©2025 Google, Inst. Geogr. Nacional

: Restaurants : Activités et Loisirs : Nature : Culturel : Dégustations